

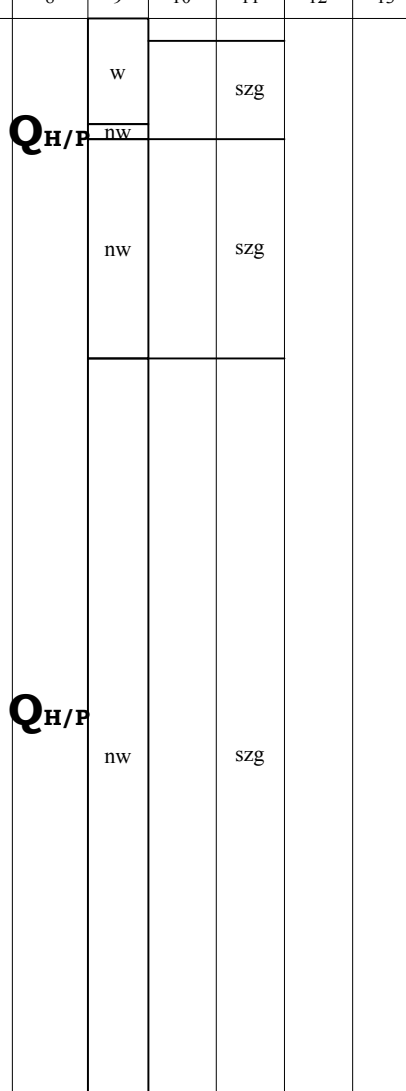




KARTA DOKUMENTACYJNA OTWORU WIERTNICZEGO

Temat: Obiekt 19PZD
System wiercenia: mechaniczny

Nr otworu: 9/19PZD
Rzędna: 169,48mnpm
Data wyk.: 2016-01-29
Nr arch.: 1690

śr. rur i głęb. zarurowania	średnica i rodzaj świda	głęb. nawierc. i ust. zw. wody	głębokość w mppt	profil litologiczny	miąższość warstwy w m	OPIS MAKROSKOPOWY GRUNTU								nr warszwy geotechnicznej
						Rodzaj i barwa gruntu y=7580219.2221, x=5587901.0847*	geneza i stratygrafia	wilgotność	liczba walczkowań	stan gruntu	zawartość CaO w %	rodzaj i głęb. pobranej próby		
1	2	3	4	5	6	7	8	9	10	11	12	13	14	
rury osłonowe 8” świder ciągły spiralny ϕ 130 mm			0,30		PdH - piasek drobnopróchnica									
			1,30		Pd - piasek drobny [jasnobrązowa]			w		szg				
			2,0					nw						
			3,0		Ps - piasek średni [jasnopopielata]			nw		szg				
			4,0											
			5,0											
			6,0											
			7,0											
			8,0											
			9,0											
			10,0											
			11,0											
			12,0											
			13,0											
14,0														

SKALA:

1:100

Dozór: inż. Tomasz Wojtanowski

* - współrzędne geodezyjne, układ "2000"

Zał. nr:

3.A26.4